

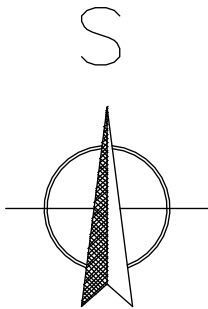



BEZÚPLATNÉ VYNĚTÍ ZE ZPF - DLE §11a, odst. 1, písm. b) ZÁKONA 334/1992 Sb.SE VZTAHUJE NA MÍSTNÍ KOMUNIKACE		
Parcela	701/2	
Vlastník	Česká republika, Ředitelství silnic a dálnic ČR, Na Pankráci 546/56, Nusle, 14000 Praha 4	
Druh pozemku	trvalý travní porost	
Výměra (m2)	183	
		m2
BPEJ 5.44.10		
Chodníky - místní komunikace třídy IV.		183
Bezúplatné vynětí celkem		183
Parcela	574/2	
Vlastník	Česká republika, Ředitelství silnic a dálnic ČR, Na Pankráci 546/56, Nusle, 14000 Praha 4	
Druh pozemku	trvalý travní porost	
Výměra (m2)	130	
		m2
BPEJ 5.44.10		
Chodníky - místní komunikace třídy IV.		130
Bezúplatné vynětí celkem		130
BPEJ 5.44.10 - BEZÚPLATNÉ VYNĚTÍ CELKEM		313
BEZÚPLATNÉ VYNĚTÍ CELKEM (m2)		313



ZODP. PROJ.	VYPRACOVAL	KONTROLOVAL	<div> Projekční kancelář Školní 3635, 430 01 Chomutov tel.: 775 220 397 info@iqprojekt.cz</div>	
Ing. Šárka Pelcová		Ing. Šárka Pelcová		
KRAJ: Ústecký kraj	Katastrální území: Kamenická Nová Víska			
INVESTOR: Město Česká Kamenice			FORMÁT	2xA4
Řešení nástupišť zastávek a míst pro přecházení přes I/13 v Kamenické Nové Vísce a přes II/263 v ul. Bezručova S001: nástupiště autobusových zastávek a místo pro přecházení na Kamenické Nové Vísce			DATUM	06/2023
			ÚČEL	DPS
			ČÍSLO ZAKÁZKY	2021020
SITUACE - ZÁBOR ZPF			MĚŘÍTKO	ČÍSLO VÝKRESU
			1:500	C4